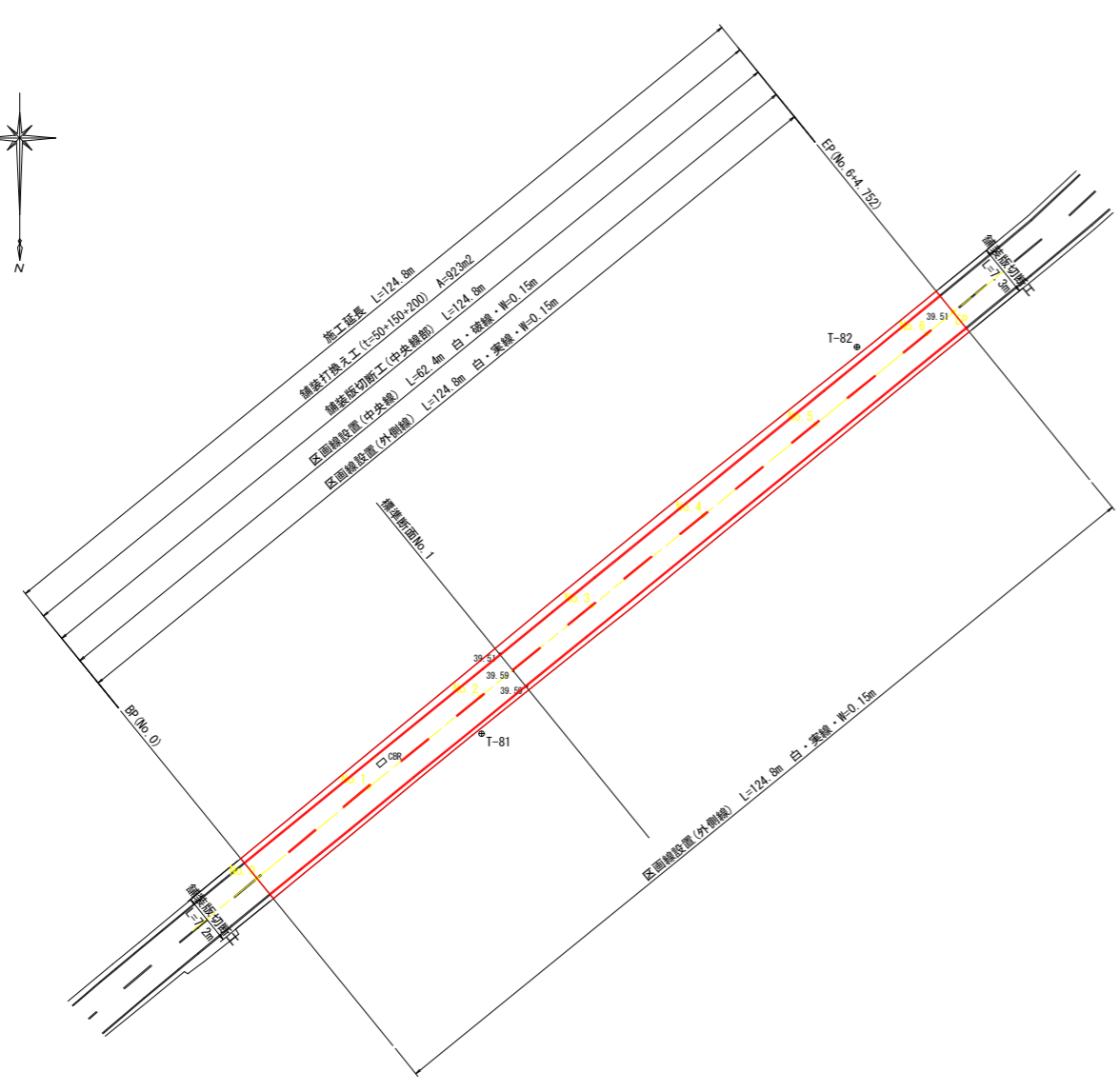


# 平面図

S=1/500

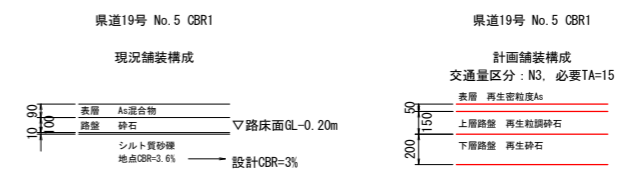
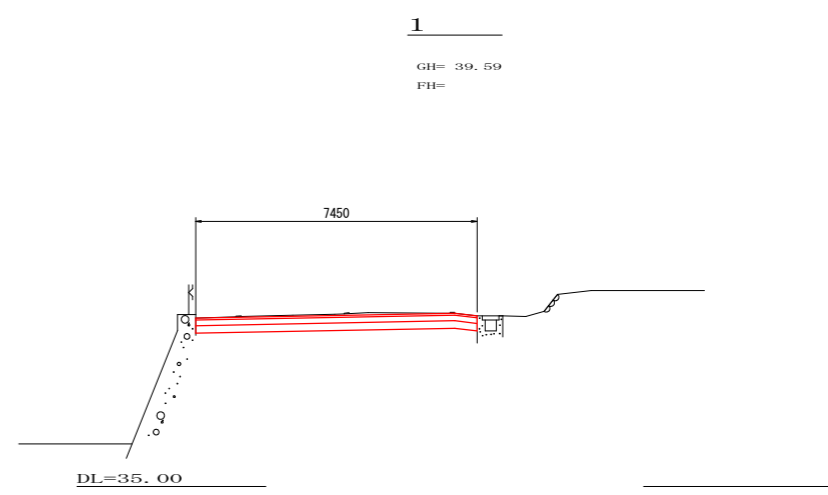


基準点座標一覧表 (任意座標系)

点名称	X	Y	Z	備考
T-81	1000.000	1000.000	39.600	---
T-82	946.242	947.829	39.362	---

# 標準断面図

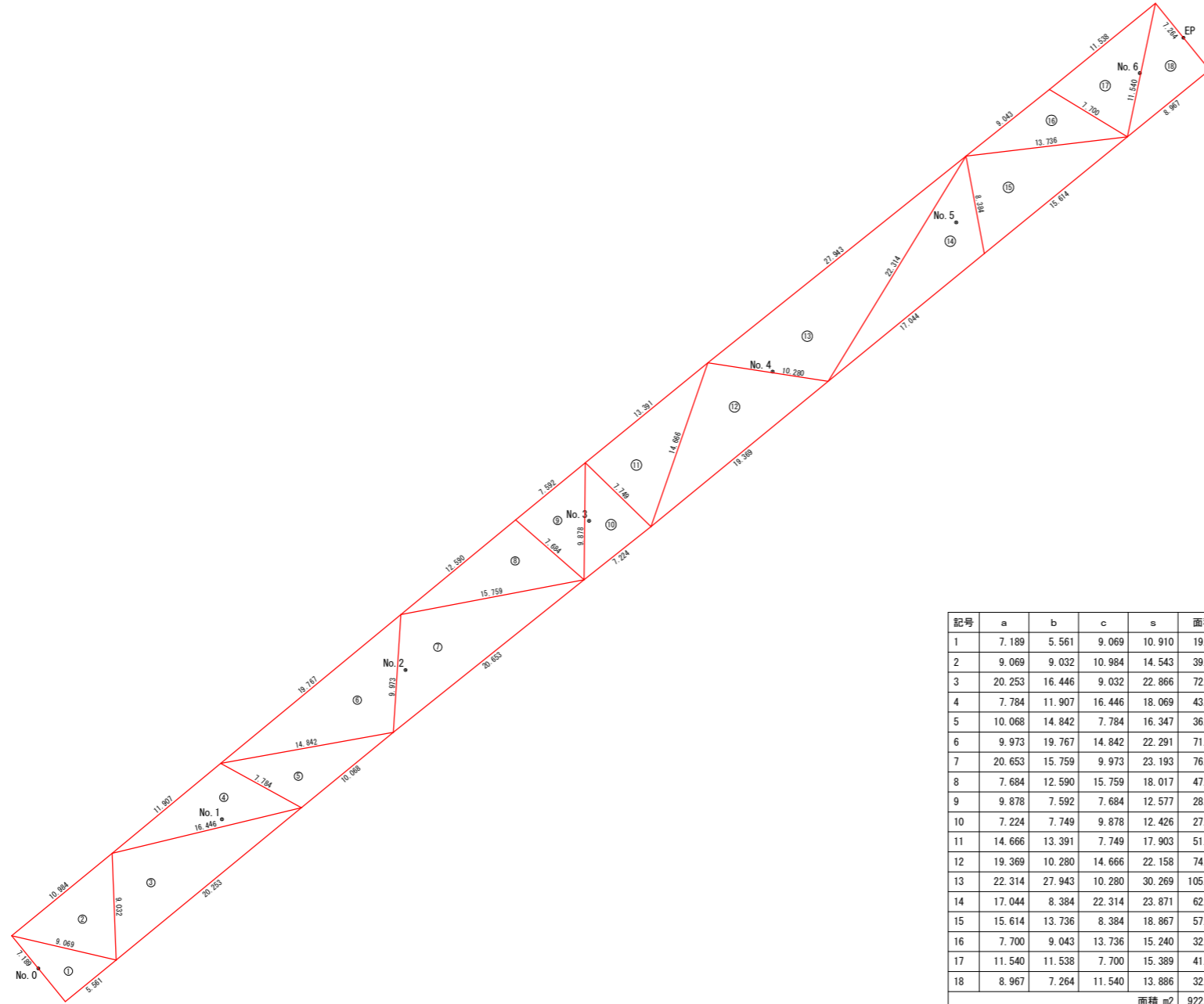
S=1/100



## 実施設計図面

工事名	R2阿土 阿南駕敷日和佐線 阿南・大井 舗装修繕工事		
路線名等	阿南駕敷日和佐線		
工事箇所	阿南市大井町東平		
図面名	平面図・標準断面図		
縮尺	図示	図面番号	1 / 2
会社名			
事業者名	徳島県南部総合県民局県土整備部<阿南>		

舗装展開図  
S=1/250



記号	a	b	c	s	面積 m2
1	7.189	5.561	9.069	10.910	19.994263
2	9.069	9.032	10.984	14.543	39.514692
3	20.253	16.446	9.032	22.866	72.846083
4	7.784	11.907	16.446	18.069	43.111121
5	10.068	14.842	7.784	16.347	36.370184
6	9.973	19.767	14.842	22.291	71.850292
7	20.653	15.759	9.973	23.193	76.089079
8	7.684	12.590	15.759	18.017	47.763521
9	9.878	7.592	7.684	12.577	28.774657
10	7.224	7.749	9.878	12.426	27.754554
11	14.666	13.391	7.749	17.903	51.527299
12	19.369	10.280	14.666	22.158	74.158354
13	22.314	27.943	10.280	30.269	105.808247
14	17.044	8.384	22.314	23.871	62.687105
15	15.614	13.736	8.384	18.867	57.456247
16	7.700	9.043	13.736	15.240	32.725992
17	11.540	11.538	7.700	15.389	41.879438
18	8.967	7.264	11.540	13.886	32.575087
面積 m2					922.886215
舗装面積合計					922.89 m2

実施設計図面

工事名	R2阿土 阿南驚敷日和佐線 阿南・大井 舗装修繕工事		
路線名等	阿南驚敷日和佐線		
工事箇所	阿南市大井町東平		
図面名	舗装展開図		
縮尺	1/250	図面番号	2 / 2
会社名			
事業者名	徳島県南部総合県民局県土整備部<阿南>		